



# Balades accompagnées et nature patrimoine

agenda  
2011



Parc  
naturel  
régional

Livradois-Forez

2011

année internationale des forêts






# Sommaire

*Public enfants*  *Page 4*

*Faune et Flore*  *Page 6*

*Patrimoines, Histoire, Architecture et Art Roman*  *Page 12*

*Sites & Paysages*  *Page 17*

*Hommes, Nature, Culture*  *Page 18*

*Et plus encore*  *Page 22*

*Calendrier*  *Page 26*

*La Comté*  *Page 29*

*Adresses utiles* *Page 29*



**J**e suis heureux de vous présenter le calendrier 2011 des balades accompagnées labellisées Parc Livradois-Forez. Depuis 1999, plus de 15 000 personnes ont pu profiter du professionnalisme de nos accompagnateurs et découvrir ainsi les richesses du Livradois-Forez. Sachant aussi bien parler du retour du loup, de la flore subalpine du Haut-Forez que du patrimoine religieux, ils sont de fabuleux passeurs de connaissances du Livradois-Forez.

Dans ce calendrier seront malheureusement absentes les balades organisées par l'association « Sur les traces du Coq Noir », si innovantes, joyeuses et instructives, qui permettaient de découvrir cette partie très emblématique du Forez.

En effet, la Jasserie du Coq Noir, départ de nombreuses balades, est située sur une commune qui a décidé de ne pas approuver la Charte 2010-2022, et donc de ne plus faire partie du territoire labellisé. Le Parc ne peut donc plus en faire la promotion, ni lui apporter d'aide. J'en suis le premier désolé.

Mais ceci ne doit pas vous retenir de partir à la découverte passionnante des multiples richesses de notre Parc.

**Bonnes balades 2011 !**

**Tony BERNARD**  
Président du Parc, Maire de Châteldon

Vous pouvez retrouver les balades du Coq Noir sur : [www.coq-noir.fr](http://www.coq-noir.fr) (l'OT de Viverols : tél. 04 73 95 31 33).

## Renseignements pratiques

**DATES** : de février à décembre

**ACCOMPAGNEMENT** : dans un souci de qualité, le nombre maximum de participants à chaque balade est fixé à 25 personnes. Il est donc vivement demandé de s'inscrire. En cas de dépassement de ce seuil, les non-inscrits pourront être réorientés sur une balade ultérieure. L'organisateur se réserve le droit d'annuler la sortie pour des raisons climatiques, ou si le nombre de participants est inférieur ou égal à 2. Merci de votre compréhension. Les balades proposées cheminent, pour la plupart, à travers des espaces naturels.



Avant de partir en balade prévoyez des vêtements en fonction du temps, de bonnes chaussures, de l'eau... et si possible une paire de jumelles.

**DUREE** : 2 à 5 heures, sauf mention spéciale

**RENSEIGNEMENTS** : dans chaque Office de Tourisme du Parc

**LOCALISATION** : cf. carte page 30

**NIVEAU DE DIFFICULTE** :

- \* tous publics
- \*\* bonnes chaussures recommandées



# Public enfants



avril

## 1 Fouette Cocher !!

Dim 10

Durée de la Balade : 1h 30 à 2h, (2 km).

**Horaire et lieu de départ : 14h 30,  
Ferme du Pré Fleuri,  
Laval, Sermentizon.**

Viens à la ferme découvrir les chevaux de trait. Ecoute bien les consignes du cocher : tout en préparant les chevaux, il te confiera tous les secrets qu'il connaît sur l'élevage, la race, le mode de vie de ses chevaux, le ferrage, le matériel utilisé. Tout est prêt ? Au pas, au trot, au galop, c'est parti pour découvrir les sensations d'une balade en attelage ...

Renseignements et inscriptions sur réservation uniquement, nombre de places limitées : Ferme du Pré Fleuri  
• 04 73 53 00 98

**Accompagnatrice :  
Marianne STRACH, cocher  
+ groom accompagnateur.**

Tarif : 10 €/adulte  
10 €/enfant

juin

Sam 4



avril

Dim 24

## 2 Grenouille ou crapaud telle est la question

*Des batraciens pas nés de la dernière pluie*

Durée de la Balade : 2h 30, (3 km).

**Horaire et lieu de départ : 14h,  
dans le hameau Les Andrauds  
sur la commune de Bort l'Etang.**

mai

Dim 8

*Triton ou salamandre ? Grenouille ou crapaud ? Ils sont petits, visqueux, avec de gros yeux et des pattes palmées ; mais pourtant ils sont si intrigants. Qui n'a jamais embouteillé des têtards ou tenté d'attraper une rainette bondissante ? Equipé de bottes et de bonne humeur, viens explorer flaques, fossés, mares et chemins creux à la rencontre des amphibiens de nos campagnes. Découvre leur double vie, comment ils se nourrissent, où ils passent l'hiver et comment tu peux les aider. Ils n'auront plus de secret pour toi.*

Renseignements et inscriptions :  
Communauté de communes  
Entre Dore et Allier, Service Tourisme  
• 04 73 73 21 73

**Guide accompagnatrice :  
Audrey JEAN, la Catiche  
du Lac d'Aubusson d'Auvergne.**

Tarif : 3,5 €/participant

avril

Lun 25

## 3 Au temps des calèches ...

Durée de la Balade : 1h 30 à 2h, (2 km).

**Horaire et lieu de départ : 14h 30,  
Ferme du Pré Fleuri,  
Laval, Sermentizon.**

*Viens à la ferme découvrir la vie rurale d'autrefois. Ouvre la malle de grand-mère et enfila ta biauade ou ta jupe campagnarde. Viens découvrir les anciens outils à traction animale de la ferme et les voitures d'attelage. Prépare ton cheval de trait et apprend à lui parler comme le paysan avant de partir aux champs et découvre la matériel de harnachement, avant d'entamer un petit voyage en calèche par les routes de campagne et nos chemins carrossables aux guides du cocher.*

Renseignements et inscriptions sur réservation uniquement, nombre de places limitées : Ferme du Pré Fleuri  
• 04 73 53 00 98

**Guides accompagnateurs :  
Marianne STRACH, cocher  
+ groom accompagnateur.**

Tarif : 10 €/adulte  
10 €/enfant

juin

Dim 19



juillet

4

## Thiers, Kids & Co

tous les mercredis

Durée de la Balade : 50 mn, (en ville).

**Horaire et lieu de départ : 14h 30, Office de tourisme Thiers, hôtel du Pirou, place du Pirou à Thiers.**

*Savez-vous qu'à Thiers des animaux et des figures originales ou mystérieuses peuplent les rues, les façades des maisons ? On en trouve même à l'église Saint Genès ! Tous regardent les passants, petits et grands... mais ils ne sont pas là par hasard ! Nous vous lançons un défi ! Découvrir leurs secrets tout en s'amusant ! En route pour l'aventure ! (enfants à partir de 6 ans).*

**Renseignements et inscriptions : Office de tourisme Thiers**  
• 04 73 80 65 65

**Guide accompagnateur : Office de tourisme Thiers.**

**Tarif : 4,5 €/enfant et adulte (goûter compris)**

**Tarif V.I.P. : 3,50 € (voir conditions)**  
Nombre de places limité

août

tous les mercredis



juillet

## 5 Les fines lames partent à l'aventure !

Mar 12  
Mar 26

Durée de la Balade : 2h, (3 km).

**Horaire et lieu de départ : 14h, bâtiment d'accueil Vallée des Rouets, Château Gaillard.**

*Crois-tu que la nature est généreuse ? Les émouleurs, eux, en étaient persuadés. Viens découvrir, le temps d'une promenade le long de la Durolle, comment ces hommes ont utilisé très tôt eau, pierres, arbres, plantes et animaux pour travailler, se soigner et même se divertir. Puis, en fin de parcours, regarde à ton tour ce que la nature t'offre pour fabriquer un jouet 100% naturel !*

**Renseignements et inscriptions : Musée de la Coutellerie, Thiers**  
• 04 73 80 58 86

**Guide accompagnatrice : Florence DUVERT.**

**Tarif : 3,5 €/enfant**  
**3,5 €/accompagnateur**

août

Mar 16



juillet

6

## Toinou, le petit polisseur...

Ven 22

Durée de la Balade : 2h, (1 km).

**Horaire et lieu de départ : 14h, bâtiment d'accueil Vallée des Rouets, Château Gaillard.**

*Avec Toinou, viens découvrir le monde fascinant des émouleurs et des polisseurs qui travaillaient les lames des couteaux. Dans le rouet, sur le sentier, ouvre grand les yeux, tends l'oreille, décode des mots mystères... et la vallée n'aura plus de secrets pour toi.*

**Renseignements et inscriptions : Musée de la Coutellerie, Thiers**  
• 04 73 80 58 86

**Guide accompagnatrice : Florence DUVERT.**

**Tarif : 3,5 €/enfant**  
**3,5 €/accompagnateur**

août

Mar 9  
Ven 26

juillet

7

## La balade des loutrons une histoire d'eau pour les 4-10 ans accompagnés de leurs parents

Mar 26

Durée de la Balade : 2h, (env. 3 km).

**Horaire et lieu de départ : 10h, La Catiche, bâtiment d'accueil du Lac d'Aubusson.**

*Loutron et loutra ont perdu leur maman... Ils ont besoin de vous pour la retrouver ! Une aventure qui mènera petits et grands dans une histoire et sur les sentiers du Lac d'Aubusson. Il faudra être perspicace et aimer mettre les pieds dans l'eau ! Possibilité, sans surcoût, de pique-niquer (tables, points d'eau, barbecues) et de se baigner sur le site.*

**Renseignements et inscriptions vivement conseillées (nombre limité à 20 pers) : Office de tourisme du Pays de Courpière**  
• 04 73 51 20 27

**Guides accompagnateurs : Vincent AMARIDON et Pierre GAYVALLET, animateurs de la Catiche du Lac d'Aubusson d'Auvergne.**

**Tarif : 3,5 €/adulte**  
**3,5 €/enfant**

août

Jeu 4  
Ven 12  
Ven 19



# Faune & Flore



mai

Sam 14  
fête de  
la nature



## 8 Les insectes pollinisateurs

Durée de la Balade : 4h, (3 à 5 km).  
**Horaire et lieu de départ : 14h, le bourg de La Chapelle-Agnon.**

« C'est le joli mois de mai... », le mois du printemps Auvergnat, le mois où après un long hiver nous retrouvons nos verts paysages. C'est la renaissance de nos campagnes, « la fête de la nature », les forêts et les prairies sont en fleur et la vie animale s'anime autour de cette manne providentielle. Notamment les insectes, qui suite à cette explosion de couleurs et de pollen s'activent frénétiquement pour ravigoter leurs petits organismes suite aux rudesses de l'hivernation et repartir pour un cycle de vie besogneux fait de butinage, de reproduction, de métamorphose et de réserve pour certains. C'est ce petit monde que nous vous proposons de venir rencontrer au gré des sentiers, prairies et forêt de La Chapelle Agnon en se penchant sur un pissenlit, une orchidée, un petit coleoptère ou encore un bourdon et découvrir que leurs sorts sont intimement liés...

Renseignements et inscriptions sur réservation uniquement, nombre de places limités : Office de tourisme du pays de Cunhat  
 • 04 73 73 21 73

**Guide accompagnateur :**  
 Kilpéric LOUCHE.

Tarif : gratuit

mai

Dim 22  
fête de  
la nature

juillet

Jeu 14

août

Mer 3  
Lun 15



mai

Dim 22  
fête de  
la nature

juin

Dim 26



## 9 Chez dame Loutre

Balade naturaliste en canoë  
 Durée de la Balade : 3h 30, (4 km).

Rendez-vous à Iloa au bord du plan d'eau (passer devant le camping de Courty et continuer jusqu'au bord de l'eau). Ensuite, courte navette en véhicule jusqu'au point d'arrivée. Prévoir le même équipement que pour une randonnée pédestre, avec affaires de rechange pour l'arrivée.

Bancs de sable, berges plates ou abruptes, méandres et boires, dame loutre sait se faufiler partout, aussi bonne marcheuse qu'excellente nageuse. C'est en se fondant dans son milieu naturel grâce à des canoës que vous pourrez observer des traces et indices de sa présence. Paradoxe étonnant : ce mammifère si difficile à observer fréquente parfois les abords de la base de loisirs où nous embarquons ! Les martins-pêcheurs et les hérons cendrés ne manqueront pas de nous faire lever le nez tout en glissant tranquillement au fil de la Dore, rivière majeure du Parc naturel régional Livradois-Forez.

**Inscription obligatoire et uniquement si paiement** (remboursement en cas d'annulation) et renseignements :  
 Office de tourisme Thiers  
 • 04 73 80 65 65

**Guide accompagnateur :**  
 Aurélien PONS, la Catiche du Lac d'Aubusson d'Auvergne.

Tarif : 20 €/participant  
 + 2 places à 10 €  
 (pour les moins de 13 ans)  
 Maximum 12 pers  
 (à partir de 13 ans)  
 + 2 enfants de 7 à 12 ans.  
 (Vous pouvez prévoir un pique-nique pour l'arrivée)

## 10 Jardin sans frontières

Agir pour la biodiversité  
 Durée de la Balade : 2h, (2 km).


**Horaire et lieu de départ : 14h, La Catiche, bâtiment d'accueil du Lac d'Aubusson.**

Posséder un jardin, petit ou grand et même une terrasse ou un balcon, est déjà un grand bonheur en soi, c'est le lieu où vous pouvez, seul ou en famille, découvrir les mystères et merveilles de la nature. Quoi de plus agréable que de s'allonger sous un arbre pour admirer les oiseaux, regarder le ballet des

libellules au-dessus de la mare, contempler le travail incessant des fourmis, suivre le cheminement du lézard sur le mur... Quelques aménagements simples et quelques précautions vous permettront de favoriser encore plus l'accueil de la biodiversité dans votre jardin et vous pourrez ainsi observer à loisir : papillons, grenouilles, hérissons, chauve-souris, hermines et tant d'autres encore... sans oublier la venue de la riche flore locale. Comment proposer le gîte et le couvert aux hôtes de la nature ?

**Renseignements et inscriptions :**  
Office de tourisme du Pays de Courpière  
• 04 73 51 20 27

**Guide accompagnateur :**  
**Audrey JEAN, la Catiche**  
du Lac d'Aubusson d'Auvergne.

**Tarif : 6 €/adulte**  
**3 €/enfant pour les 8/14** 

juillet

tous les dimanches

août

tous les dimanches



## 11 À la découverte des plantes sauvages

**Durée de la Balade : 1h 30, (3 km).**  
**Horaire et lieu de départ : 15h,**  
**le Coudert, 63490 Brousse.**

« A la découverte des plantes communes auvergnates ». Véronique Vaudable, productrice cueilleuse, vous invite à la découverte du métier de cueilleur de plantes médicinales. Lors d'une balade d'environ 1h 30, nous rencontrerons le monde végétal du territoire, les plantes qui se dégustent, les plantes qui soignent et visiterons le jardin des simples (jardin de plantes médicinales, les simples étant des "variétés végétales aux vertus médicinales". Très répandu au Moyen Âge, le jardin de simples se retrouvait essentiellement dans les jardins de monastères), le séchoir. L'après-midi se terminera autour d'une dégustation de sirops ou autres tisanes.

**Renseignements et inscription obligatoire :** Office de tourisme du pays de Cunlhat  
• 04 73 72 22 78 ou 04 73 82 57 00  
ou oxalis63@yahoo.fr

**Guide accompagnatrice :**  
**Véronique VAUDABLE.**

**Tarif : 3,5 €/adulte**  
**gratuit pour les enfants**

juillet

Jeu 7  
Jeu 28

août

Jeu 18



## 12 Les P'tites bêtes du Col du Béal

**Durée de la Balade : 2h 30, (3 à 4 km).**  
**Horaire et lieu de départ : 14h,**  
**Col du Béal (rendez-vous**  
**devant les bâtiments).**

Découvrez les Hautes-Chaumes du Forez et les conditions difficiles que les petites bêtes doivent surmonter... Balade ludique et initiatique pour petits et grands à travers différents écosystèmes de montagne. Dans un cadre magnifique, au cœur des Hautes-Chaumes du Forez, Raphaël vous accompagnera à la découverte du monde méconnu et fascinant des insectes...

**Renseignements et inscriptions :**  
Office de tourisme  
du pays d'Olliergues  
• 04 73 95 56 49

**Guide accompagnateur :**  
**Raphaël CHEZE, chargé d'animation**  
patrimoine naturel.

**Tarif : 6 €/adulte**  
**3 €/enfant pour les 8/14**

juillet

Dim 10

août

Dim 21



## 13 À la découverte des Dunes des Girauds-Faures à Orléat

**Durée de la Balade : 2h, (1,5 km).**  
**Horaire et lieu de départ : 14h,**  
**Château d'eau,**  
**lieu-dit Les Girauds-Faures.**

Au fil de cette balade, vous découvrirez les dunes continentales des Girauds-Faures, les milieux naturels, la flore et la faune qu'elles abritent. Celles-ci sont très particulières et liées au sable présent accumulé à l'emplacement de l'ancienne confluence de la Dore et de l'Allier, ce qui en fait un site unique en Auvergne et rare en Europe. Ces dunes continentales hébergent notamment une diversité et une abondance exceptionnelle d'insectes hyménoptères prédateurs (guêpes). Un oiseau aux couleurs chatoyantes, le Guépier d'Europe, niche dans les parois verticales de sable et se nourrit en particulier d'hyménoptères.

**Renseignements et inscription obligatoire :** Point Info Tourisme à Lezoux • 04 73 62 29 24

Service tourisme de la Communauté de communes Entre Dore et Allier  
• 04 73 73 21 73

**Guide accompagnateur :**  
**Patrick BURGUET.**

**Tarif : gratuit**  
**Visite limitée à 25 personnes**

juillet

14

## Sous les milans, une rivière

Mar 12  
Mer 27

Sortie ornithologique en canoë

Durée de la Balade : 3h 30, (6 km).

**Horaire et lieu de départ : 9h, Pont de Ris (63) : en rive gauche de l'Allier vers la table de pique-nique et le panneau d'information (commune de Mons).**

*Le Milan Noir ou le Chevalier Guignette voleront à nos côtés au-dessus du cours de la Dore. Beaucoup d'oiseaux, migrateurs ou sédentaires, qui nichent dans ce secteur sauvage s'offriront en spectacle. Le canoë, que nous laisserons parfois voguer au fil de l'eau, saura être un outil précieux d'exploration. Il nous donnera également l'occasion d'aborder des questions de gestion et protection de l'environnement naturel en nous conduisant à travers l'E.N.S. (Espace Naturel Sensible) « Bec de Dore », secteur protégé par le Conseil Général et géré par la Ligue de Protection des Oiseaux Auvergne.*

**Inscription obligatoire et uniquement si paiement** (remboursement en cas d'annulation) et renseignements : Office de tourisme Thiers • 04 73 80 65 65

**Guides accompagnateurs : Aurélien PONS, la Catiche du Lac d'Aubusson d'Auvergne, Matthieu CLEMENT, Ligue de Protection des Oiseaux Auvergne.**

**Tarif : 20 €/participant + 2 places à 10 € (pour les moins de 13 ans) Maximum 12 pers (à partir de 13 ans) + 2 enfants de 7 à 12 ans. (Vous pouvez prévoir un pique-nique pour l'arrivée)**

juillet

15

## Des plantes dans la ville

Mer 13

Durée de la Balade : 3h, (3 à 4 km).

**Horaire et lieu de départ : 14h, Office de Tourisme du Pays d'Ambert.**

*Etonnamment les villes abritent une biodiversité végétale bien plus foisonnante que la campagne environnante. Fruit d'un long travail d'acclimatation et d'importation d'espèces du monde entier, le végétal fait partie intégrante du décor urbain. Jardins publics, d'agrément, familiaux... la diversité végétale se décline sous de nombreuses*

août

Mer 3



juillet

16

## La flore des Hautes Chaumes

Jeu 14

Durée de la Balade : 2h 30, (4 km).

**Horaire et lieu de départ : 14h, Col du Béal (rendez-vous devant les bâtiments).**

*Entrez dans un monde merveilleux de beauté, de diversité, de variété de formes et de couleurs, de stratégies d'adaptation toutes plus inventives les unes que les autres... Raphaël vous propose de découvrir les plantes et fleurs emblématiques du Haut Forez : les gentianes, les myrtilles, les callunes, les droséras... et bien d'autres vous invitent à leur rencontre... Explorez des milieux variés : pelouses sèches, abords de chemins, tourbières, prairies d'altitude, milieux forestiers... Même si le parcours ne présente aucune difficulté, prévoyez des chaussures de marche, une casquette, de l'eau et un coupe-vent !*

**Renseignements et inscriptions : Office de tourisme du pays d'Olliergues • 04 73 95 56 49**

**Guide accompagnateur : Raphaël CHEZE, chargé d'animation patrimoine naturel.**

**Tarif : 6 €/adulte 3 €/enfant pour les 8/14**

août

Jeu 4  
Jeu 25

juillet

17

## Dans les environs de Ceilloux

Ven 15

Durée de la Balade : 4h, (3 à 5 km).

**Horaire et lieu de départ : 14h, la fontaine de Ceilloux.**

*Aux alentours du charmant petit bourg de Ceilloux, un animateur naturaliste vous accompagnera pour vous présenter les richesses architecturales de son bâti, de son histoire et vous transmettre sa passion de la faune et de la flore de notre région. Au cours de cet après-midi ludique et instructif, le parcours - une boucle de*

août

Ven 12





quelques kilomètres - sera rythmé de courts temps d'animation où nous pourrons discuter et échanger sur les thèmes proposés. Et, qui sait si, au détour d'un sentier, notre petit péripère ne sera pas couronné par la rencontre fortuite d'une fleur ou d'un animal remarquable, avec lequel nous pourrions faire plus ample connaissance... En un mot, apprendre à observer la nature, afin de mieux la connaître et la respecter. L'organisateur se réserve le droit d'annuler la balade 24 h avant la date pour mauvais temps ou nombre d'inscrits insuffisant.

**Inscription obligatoire et renseignements :** Office de Tourisme du Pays de Cunlhat • 04 73 82 57 00

**Guide accompagnatrice :**  
Kilpéric LOUCHE.

**Tarif :** 6 €/adulte, 3 €/enfant  
10 % carte VIP  
et famille nombreuse

juillet

18

## Au pays des tourbières



Lun 18  
Lun 25

**Durée de la Balade :** 3h 30, (3 à 5 km).

**Horaire et lieu de départ :** 14h, église d'Aix-la-Fayette (18 juillet),  
église de Fournols (25 juillet),  
église de St-Germain (1 août),  
St-Bonnet-le-Chastel (15 août).

Au cœur du massif du Livradois venez partager un moment au fil des ruisseaux et des tourbières. Depuis que l'Homme fréquente ces territoires, de nombreuses légendes ont couru autour de ces lieux féeriques et la nature a su y protéger ses joyaux (faune, flore...). Venez découvrir cet écosystème si particulier qui recèle des surprises. Des plantes endémiques aux caractéristiques mystérieuses, et pour certaines, rescapées du temps où des glaciers recouvraient les monts d'Auvergne avec des moustiques sans ailes, reflet de leur adaptation à ces milieux extrêmes. (munissez-vous d'une bonne paire de bottes).

**Renseignements et inscriptions :**  
Office de Tourisme du Haut-Livradois  
• 04 73 72 05 95

**Guides accompagnateurs :**  
Association Fais et Ris,  
Fanny CHARRAS et Adrien LABRIT,  
animateurs environnement.

**Tarif :** 6 €/adulte  
3 €/enfant pour les 12/18

août

Lun 1  
Lun 15

juillet

Lun 18

## 19 Découverte des insectes au verger

**Durée de la Balade :** 2h 30, (1 km).

**Horaire et lieu de départ :** 10h, place de la Mairie de Tours/Meymont.

Petits et grands, le verger conservatoire régional de Tours-sur-Meymont vous invite à plonger dans la prairie, à vous pencher au creux des feuilles, à caresser les écorces !!! Vous serez initiés de manière ludique à l'observation du monde si petit mais si fascinant des insectes ! Avec quelques clés très simples, vous saurez reconnaître quelques-uns d'entre eux souvent très utiles aux cultures. En parcourant le verger riche d'environ 300 fruitiers, vous comprendrez combien les insectes sont indispensables à la production de fruits et participent à la protection de l'arbre. L'organisateur se réserve le droit d'annuler la balade 24 h avant la date pour mauvais temps ou nombre d'inscrits insuffisant.

**Inscription obligatoire et renseignements :** Office de Tourisme du Pays de Cunlhat • 04 73 82 57 00

**Guide accompagnateur :**  
Pierre ANDRE, animateur nature.

**Tarif :** 6 €/adulte, 3 €/enfant  
10 % carte VIP et famille nombreuse

août

Lun 1<sup>er</sup>

juillet

Mar 19

20

## Ô la cascade !

**Durée de la Balade :** 3h, (8 km).

**Horaire et lieu de départ :** 14h, La Chaulme, devant l'église.

Dans les forêts autour du village de La Chaulme se cache un grand nombre de bijoux de la nature : pierres marquées d'étranges empreintes de géant, sous-bois de magnifiques layards nouveaux, tortueux et ... la cascade du creux de l'Oulette : admirons-la, si intrigante, où le bruit de l'eau sur les rochers tranche avec le calme environnant. Découvrons les légendes associées à ce lieu pour s'imprégner de l'histoire de la nature et des Hommes. Cette randonnée nécessite de bonnes chaussures de marche.

**Renseignements et inscriptions :**  
Office de Tourisme de la Vallée de l'Ance  
• 04 73 95 47 06 ou 04 73 95 31 33

**Guide accompagnateur :**  
Thomas MOSNIER,  
Accompagnateur en Montagne.

**Tarif :** 6 €/adulte  
3 €/enfant pour les 8/15  
Réservation conseillée

août

Mar 9



juillet

Mer 27

# 21 À la découverte des chauves-souris

Durée de la Balade : 2h, (1 km).  
Horaire et lieu de départ : 20h 30, salle des fêtes de Cunlhat.

La sortie se déroule en 2 temps :

- Diaporama-débat en salle pour mieux connaître ces animaux souvent « mal aimés », biologie, nourriture, cycle de vie... Cette partie sera réalisée de manière ludique, ça sera tout sauf une conférence...

- Balade en extérieur pour les observer et les écouter à l'aide d'une « bal-box » qui permet de capter les ultrasons émis par les chauves-souris lorsqu'elles chassent les insectes.

**Inscription vivement conseillée** et renseignements : Office de Tourisme du Pays de Cunlhat  
• 04 73 82 57 00

**Guide accompagnateur :**  
Pierre ANDRE.

Tarif : 6 €adulte, 3 €enfant  
10 % carte VIP et famille nombreuse

août

Ven 5  
Mer 10

juillet

Mar 26

# 22 La Forêt de Chemintrand : un milieu à préserver

Durée de la Balade : 3h 30, (6 km).  
Horaire et lieu de départ : à 14h, Chemintrand, parking de l'Auberge « Le Relais du Vermont ».

A l'occasion de l'année mondiale de la forêt, partons à la découverte de ce milieu pour y entrevoir toutes ses richesses : de l'observation de traces et d'empreintes, comme celles laissées par le Pic Noir, à la reconnaissance des différents lichens, vous apprendrez à mieux connaître ce milieu fragile.

Renseignements et inscriptions : Office de Tourisme de la Vallée de l'Ance  
• 04 73 95 47 06 ou 04 73 95 31 33

**Guide accompagnateur :**  
Thomas MOSNIER,  
Accompagnateur en Montagne.

Tarif : 6 €adulte  
3 €enfant pour les 8/15  
Réservation conseillée

août

Jeu 4



juillet

Mer 20

# 23 Intimité végétale

La reproduction des plantes  
Durée de la Balade : 3h, (6 km).

Horaire et lieu de départ : 14h, La Chaulme, devant l'église.

Qui ne s'est extasié à la contemplation d'une fleur ? Couleurs et odeurs charment les sens, mais pour qui et pourquoi la nature fait-elle tant de merveilles ? La balade ira à la rencontre des plantes, et des nombreux stratagèmes qu'elles ont inventés pour assurer leur reproduction. Nous ne serons pas seuls, car de nombreux insectes semblent eux aussi attirés par cette intimité végétale. Quel rôle jouent-ils ? Leur raréfaction peut-elle nuire à l'équilibre de la végétation ? Nous essayerons de répondre à ces nombreuses questions, et la balade se terminera par la rencontre d'un apiculteur, pleinement conscient du fragile équilibre qui lie ses abeilles aux fleurs.

Renseignements et inscriptions : Office de Tourisme de la Vallée de l'Ance  
• 04 73 95 47 06 ou 04 73 95 31 33

**Guide accompagnateur :**  
Damien BERTHOULAT,  
Accompagnateur en Montagne.

Tarif : 6 €adulte  
3 €enfant pour les 8/15  
Réservation conseillée

août

Mer 10



juillet

Mer 20

# 24 Tourbières & légendes

Durée de la Balade : 3h, (3 à 4 km).  
Horaire et lieu de départ : 14h, Col des Supeyres.

Lieux de légende, endroits malsains selon la croyance populaire, réputées dangereuses mais parfois considérées comme bénéfiques pour leurs sources ferrugineuses, les tourbières sont avant tout des écosystèmes d'une grande richesse biologique (plantes carnivores) qui ont de tout temps fasciné les naturalistes. En outre, ce sont des conservatoires de restes végétaux précieux pour la reconstitution du climat des temps passés.

**Inscription obligatoire et renseignements :** Office de Tourisme du Pays d'Ambert  
• 04 73 82 61 90

**Guide accompagnateur :**  
Thomas MOSNIER,  
Accompagnateur en Montagne.

Tarif : 6 €adulte  
3 €enfant pour les 8/14

août

Mer 10



juillet

## 25 Adapte-toi si tu peux

Durée de la Balade : 2h 30, (3 km).  
**Horaire et lieu de départ : 14h,**  
 Col du Béal,  
 devant les bâtiments.

Au col du Béal, vous rencontrerez des merveilles d'adaptation... On ne s'en aperçoit pas toujours mais la nature qui nous entoure recèle de véritables trésors... Comment un insecte de quelques millimètres peut-il survivre en altitude ? Pourquoi certains arbres que vous voyez ont des formes aussi bizarres ? Raphaël vous propose une balade en deux-temps : une enquête à l'intérieur de l'Observatoire, puis une balade à travers les paysages du col, où nous poursuivrons l'enquête ensemble à travers différents milieux... Verrons-nous une vipère péliade ? Comprendrons-nous pourquoi son corps est presque noir ? Qui sait... Pensez à prendre de bonnes chaussures, de l'eau, un couvre-chef, un coupe vent...

**Renseignements et inscriptions :**  
 Office de tourisme  
 du pays d'Olliergues  
 • 04 73 95 56 49

**Guide accompagnateur :**  
 Raphaël CHÈZE, chargé d'animation  
 patrimoine naturel.

Tarif : 6 €/adulte  
 3 €/enfant pour les 8/14

août

Jeu 11

juillet

## 26 Forêt Secrète

Durée de la Balade : 3h, (6 km).  
**Horaire et lieu de départ : 14h,**  
 Col des Pradeaux,  
 marche hors chemin, à travers bois.

A l'occasion de l'année mondiale de la forêt, venez arpenter les sous-bois, suivre les traces de chevreuils, traverser les hêtraies pour y découvrir tous les secrets que cache cet écosystème. Constamment nous apprenons que de nouvelles forêts déperissent : la disparition d'espèces végétales et animales n'est pas le fruit du hasard si ces dernières se passent sur des territoires que l'homme habite et modèle. Pour protéger il faut connaître, alors partons en forêt, les sens en alerte à l'affût du chant d'une mésange nonette.

**Inscription obligatoire et renseignements :** Office de Tourisme  
 du Pays d'Ambert • 04 73 82 61 90

**Guide accompagnateur :**  
 Thomas MOSNIER,  
 Accompagnateur en Montagne.

Tarif : 6 €/adulte  
 3 €/enfant pour les 8/14

août

Ven 12



septembre

## 27 Les Champignons du Lac d'Aubusson

Durée de la Balade : 3h, (3 km).  
**Horaire et lieu de départ : 14h,**  
 parking des pêcheurs sur la rive  
 droite, Lac d'Aubusson, La Catiche.

En parcourant les abords du lac d'Aubusson en compagnie d'un animateur environnément vous récolterez plusieurs espèces de champignons. Munis de vos paniers vous ne craignez pas, le temps de cette promenade, l'amanite tue-mouche ou l'anthurus d'archer. Quant aux comestibles vous en découvrirez sûrement que vous pourrez emporter. Connaissez-vous l'agaric à soupe, de son nom vernaculaire ? Cependant, il s'agira essentiellement de différencier ces formes de vie si étonnantes pour mieux les nommer, et de se plonger dans leur écosystème que nous partageons au quotidien.

**Inscription vivement conseillée**  
 et renseignements : Office de Tourisme  
 du Pays de Coupière  
 • 04 73 51 20 27

**Guide accompagnateur :**  
 Aurélien PONS,  
 La Catiche du Lac d'Aubusson.

Tarif : 6 €/adulte  
 3 €/enfant pour les 8/14

octobre

Dim 9



# Patrimoines, Histoire, Architecture & Art Roman



**28**

**février**

**Sam 5**

## Hôtel de Ville de Billom

Durée de la Balade : 1h.

**Horaire et lieu de départ : à 14h 30 en février et à 15h en avril, Office de Tourisme.**

**avril**

**Ven 22**

Au XIX<sup>e</sup>, l'urbanisation s'accélère à Billom. On construit des fontaines, de nouveaux ponts mais la ville a un projet d'envergure : l'édification d'un hôtel de ville. Pour cela, la municipalité fait appel à Henri Taché. Cet architecte a su doter ce bâtiment d'une certaine monumentalité par le choix de son implantation isolée en bordure du grand chemin et du matériau, la pierre de Volvic, pour l'élevation de la façade.

Renseignements et inscriptions (minimum 5 pers.) :  
Office de Tourisme du Pays de Billom, St-Dier-d'Auvergne  
• 04 73 68 39 85

**Guide accompagnatrice : Candice TAILLANDIER, GIR.**

**Tarif : 4 €/adulte  
3 €/enfant pour les 12/17  
réduction VIP**

**29**

**février**

**Mer 23**

## Démasquez Billom

Durée de la Balade : 1h 30, (en ville).

**Horaire et lieu de départ : à 15h en février, avril/mai et à 10h en juillet et août (pas de visite le 14 juillet), Office de Tourisme.**

**mars**

**Mer 2**

Médiévale, Sainte, Savante et Marchande... démasquez Billom. Située sur la voie romaine reliant Lyon à Bordeaux, Billom est un carrefour d'échanges économiques, intellectuels et religieux. L'espace urbain se développe tout au long du moyen-âge avec la construction d'importants édifices religieux, la fondation d'un hôpital, d'une université et du premier collège de Jésuites au XVI<sup>e</sup> siècle. Autant de monuments que de moments à se laisser conter ...

Renseignements et inscriptions (minimum 5 pers.) :  
Office de Tourisme du Pays de Billom, St-Dier-d'Auvergne  
• 04 73 68 39 85

**avril**

**Mer 13**

**mai**

**Mer 4**

**juillet**

**août**

**Guide accompagnatrice : Candice TAILLANDIER, GIR.**

**Tarif : 4 €/adulte  
3 €/enfant pour les 12/17  
réduction VIP**

Chaque  
Jeudi du  
7/07 au  
25/08

mars

30

## Collégiale St-Cerneuf de Billom

Sam 12

Durée de la Balade : 1h.

**Horaire et lieu de départ :**  
à 14h 30 en mars et à 15h en avril,  
Office de Tourisme.

Reconstruite au XIII<sup>e</sup>, la collégiale abrite l'une des plus anciennes cryptes romanes de la région. A découvrir aussi, le mobilier et les peintures murales de la chapelle du Rosaire.

Renseignements et inscriptions  
(minimum 5 pers.) :  
Office de Tourisme du Pays  
de Billom, St-Dier-d'Auvergne  
• 04 73 68 39 85

**Guide accompagnatrice :**  
Candice TAILLANDIER, GIR.

Tarif : 4 €/adulte  
3 €/enfant pour les 12/17  
réduction VIP

avril

Ven 29

avril

31

## Inspiration romane à Glaine- Montaigut

Ven 15

Durée de la Balade : 1h 15.

**Horaire et lieu de départ :** à 15h  
en avril et à 18h30 en août,  
place de l'église à Glaine-Montaigut.

Passionné ou intrigué par l'art sacré, tentez d'approcher le contexte historique et religieux du XII<sup>e</sup> siècle à travers la visite de l'église St Jean à Glaine-Montaigut. Une harmonie se dégage de ce monument car sa construction représentait pour les bâtisseurs de cette époque, une quête spirituelle, la concrétisation du lien entre la terre et le ciel, entre le profane et le sacré.

Renseignements et inscriptions  
(minimum 5 pers.) :  
Office de Tourisme du Pays  
de Billom, St-Dier-d'Auvergne  
• 04 73 68 39 85

**Guide accompagnatrice :**  
Candice TAILLANDIER, GIR.

Tarif : 4 €/adulte  
3 €/enfant pour les 12/17  
réduction VIP

août

Mer 10

avril

32

## Les Forts Villageois

Mer 27

Durée de la Balade : 2h 30, (en voiture).

**Horaire et lieu de départ :** à 14h,  
Office de Tourisme à Billom.

A travers une balade au cœur de la Toscane Auvergnate, découvrez Chas et Espirat. Deux villages fortifiés au Moyen-âge qui ont gardé des témoignages de leur passé : le donjon d'Espirat, la porte et la maison forte de Chas. Les maisons vigneronnes, les pigeonniers révèlent aussi la densité de la production agricole qui s'est perpétuée ici depuis l'Antiquité jusqu'à nos jours.

Renseignements et inscriptions  
(minimum 5 pers.) :  
Office de Tourisme du Pays  
de Billom, St-Dier-d'Auvergne  
• 04 73 68 39 85

**Guide accompagnatrice :**  
Candice TAILLANDIER, GIR.

Tarif : 6 €/adulte  
3 €/enfant pour les 12/17  
réduction VIP

juillet

Mar 5

mai

Dim 8

## Des chevaux de trait sur le Sentier du Pisé ?

septembre

Dim 18

Durée de la Balade : 1h 30, (8 km).

**Horaire et lieu de départ :** à 14h 30,  
Ferme du Pré Fleuri.

Balade en attelage qui vous conduira sur le sentier à thème sur l'architecture en pisé. Nombreux bâtiments, murs et fours à observer pour comprendre cette technique de construction très représentée sur la commune de Sermentizon. Vues sur toute la Vallée du Lignon, le bourg de Sermentizon, les Bois Noirs, du Grün de Chignore à Pierre-sur-Haute. Passage à la Siarre, point de vue à 360°, des Monts du Forez à la Chaîne des Puys, au-dessus de la Limagne et de Clermont-Ferrand. Pot à l'arrivée, jus de fruit maison.

Renseignements et inscriptions sur  
réservation uniquement, nombre de  
places limitées : Ferme du Pré Fleuri  
• 04 73 53 00 98

**Accompagnatrice :**  
Marianne STRACH, cocher  
+ groom accompagnateur.

Tarif : 15 €/adulte  
10 €/enfant



mars

avril

mai

juin

juillet

août

sept.

oct.

nov.

déc.

34

## À la découverte de l'améthyste d'Auvergne

Durée de la Balade : 2h 40, (1,8 km).

**Horaire et lieu de départ : à 14h, Château de Montfort, Le Vernet la Varenne.**

*La balade débute, sur le terrain, par une initiation à la lecture des paysages et à la reconnaissance ludique des minéraux et des roches. En chemin, chacun prospecte à son rythme ... des outils sont à votre disposition. Le géologue décrit les indices et indicateurs des anciennes exploitations. Enfin, le gisement est à portée des mains ... pour le bonheur de tous et de toutes ! ... La balade se termine par la visite de La maison de l'Améthyste. Matériel mis à disposition par groupe de 4 à 5 personnes : besace du géologue prospecteur, comprenant quelques documents et outils utiles (cartes, boussole, loupe, petit marteau, burin, des lunettes de protection, bloc-note, crayon, batée et pelle américaine...). (Accompagné d'un adulte obligatoirement pour les enfants). Groupe limité à 25 pers. Réservation obligatoire.*

**Renseignements et inscriptions :**  
La maison de l'Améthyste,  
Le Vernet-la-Varenne

• 04 73 71 31 32

**Guides accompagnateurs :**  
les géologues, Pierre LAVINA  
et Adrien LABRIT.

**Tarif : 8 €/adulte**  
5 €/enfant pour les 8/14  
gratuit jusqu'à 7 ans

Chaque week-ends

Sauf les lundis

Chaque week-ends

mai

Ven 6

juillet

Mer 27

35

## Inspiration romane à St-Dier-d'Auvergne

Durée de la Balade : 1h 30.

**Horaire et lieu de départ : à 15h en mai et à 18h30 en juillet, place de l'église à St-Dier-d'Auvergne.**

*Siège d'un ancien prieuré dépendant de La Chaise-Dieu, l'église St-Didier est de style*

juillet

tous les mardis

août

tous les mardis

\*

36

## Thiers, la Médiévale

Durée de la Balade : 1h 30, (en ville).

**Horaire et lieu de départ : 14h 30, Office tourisme Thiers, Hôtel du Pirou, place du Pirou.**

*Place Antonin Chastel, c'est le Jacquemart qui sonne votre rendez-vous galant avec Thiers la médiévale. Ici pans de bois et pierre de Volvic font bon ménage. A chaque ruelle les traits et les contours de son visage se dévoilent : Maisons énigmatiques de l'homme des bois, des 7 péchés capitaux, magnifique hôtel du Pirou ou encore coupole de l'église St-Genès. Son histoire épouse celle des hommes d'ici qu'ils soient seigneurs, papetiers ou couteliers. Alors, laissez-vous séduire par cette belle cité.*

**Renseignements et inscriptions :**  
Office de tourisme Thiers

• 04 73 80 65 65

**Guide accompagnateur :**  
Office de tourisme Thiers.

**Tarif : 4 €/adulte**  
3 €/enfant pour les 12/17

**Tarif V.I.P. : (voir conditions)**  
3 €/adulte  
2 €/enfant pour les 12/17

*roman, sa construction pourrait même remonter au XI<sup>e</sup> siècle. Elle a la particularité d'avoir été fortifiée au cours du XIV<sup>e</sup> siècle, ce qui a en partie modifié son apparence mais ce qui surprend et fascine tout à la fois, c'est la polychromie de la façade et du chevet qui met en valeur l'architecture romane et singularise ce monument à découvrir absolument.*

**Renseignements et inscriptions (minimum 5 pers.) :**  
Office de Tourisme du Pays de Billom, St-Dier-d'Auvergne  
• 04 73 68 39 85

**Guide accompagnatrice :**  
Candice TAILLANDIER, GIR.

**Tarif : 4 €/adulte**  
3 €/enfant pour les 12/17  
réduction VIP





juillet

41

## Ronde de nuit à Billom

Durée de la Balade : 1h, (en ville).

**Horaire et lieu de départ : à 20h 30, Office de Tourisme à Billom.**

*Munissez-vous de torches, vous partez en ronde de nuit ! Le Bailli de Billom vous accompagne pour une découverte inédite de la ville. Votre mission si vous l'acceptez : énigmes et devinettes à résoudre au cours d'une déambulation nocturne. Vous sentez-vous prêt à relever le défi ?*

Renseignements et inscriptions (minimum 5 pers.) :  
Office de Tourisme du Pays de Billom, St-Dier-d'Auvergne  
• 04 73 68 39 85

**Guide accompagnatrice : Candice TAILLANDIER, GIR.**

**Tarif : 4 €/adulte  
3 €/enfant pour les 12/17  
réduction VIP**

Chaque  
mardi du  
12/07 au  
16/08

juillet

42

## Balade nocturne à Vodable

Durée de la Balade : 1h, (centre bourg) 2h, (visite aux Lumières).

**Horaire et lieu de départ : juillet 21h, août 20h 30, visite libre du centre bourg, en juillet 20h 30, août 21h 30, visite aux lumières, place de la Conche (centre bourg), Château de Vodable pour la visite aux Lumières.**

*Balade en 2 parties :*

« Invitation en pays de Vodable » : découverte libre du centre bourg avec guide de visite.  
« Visite aux Lumières » : visite guidée du Château de Vodable par les propriétaires suivie du verre de l'amitié autour de la légende de Blanche de Vodable. Tous les mercredis soirs en juillet et août.

**Inscription obligatoire et renseignements jusqu'au mardi 18h, 30 pers maxi :**  
Office de Tourisme du Pays de Courpière • 04 73 51 20 27

**Accompagnateur : Michel AUBERT LA FAYETTE pour la visite aux Lumières.**

**Tarif : 10 €/adulte  
6 €/enfant pour les 5/12  
gratuit moins de 5 ans**

tous les  
mercredis  
du 13/07

août

tous les  
mercredis  
au 17/08

juillet

43

## Balade des 5 fontaines

Durée de la Balade : 2h, (2,5 km).

**Horaire et lieu de départ : à 15h, à l'Office de Tourisme.**

*Découverte et histoire du bourg de Cunlhat à travers 5 fontaines. Visite des ateliers d'artistes et de l'éco-musée du Livradois retraçant la vie des auvergnats au siècle dernier.*

Renseignements et inscriptions :  
Office de Tourisme du Pays de Cunlhat • 04 73 82 57 00

**Guide accompagnatrice : Odile PLANCHE.**

**Tarif : gratuit**

août

Ven 5  
Ven 12  
Ven 19

\*



juillet

44

## À l'assaut du château de Belle Fille

*Croyances et légendes populaires*

Durée de la Balade : 3h, (7 km).

**Horaire et lieu de départ : à 13h 45, (approche véhicule de 10 mn), à l'OT du Pays d'Arlanc.**

*L'histoire s'est construite sur de nombreuses légendes, et les croyances populaires ont la peau dure. Certaines s'appuient sur de longues observations, d'autres sur des peurs irrationnelles. Animaux maléfiques, plantes aux vertus magiques, sources de jouvence, et légendes fondatrices des cultures populaires. Nous irons à l'assaut du château de Belle Fille, lieu de terribles légendes, en essayant de démêler le vrai du faux.*

Renseignements et inscriptions :  
Office de Tourisme du Pays d'Arlanc • 04 73 95 03 55

**Guide accompagnateur : Damien BERTHOULAT,**

**Accompagnateur en Montagne.**

**Tarif : 6 €/adulte  
3 €/enfant pour les 12/18**

août

Jeu 18

\*

# Sites & paysages



avril

## 45 Notre Dame de Roche

Durée de la Balade : 1h, (0 km).

Horaire et lieu de départ : à 15h en avril et à 18h30 en juillet et août, parking vers mairie de St-Julien-de-Coppel, approche en voiture jusqu'à Roche.

A partir du village de Roche, on accède à un promontoire naturel qui n'est autre qu'un volcan très érodé. La vue s'étend sur le Billomois, les villages dans la plaine multicolore, les buttes surmontées de châteaux féodaux, ... En faisant le tour du site on accède à une chapelle construite au XII<sup>e</sup> siècle où un pèlerinage se perpétue encore aujourd'hui.

Renseignements et inscriptions (minimum 5 pers.) : Office de Tourisme du Pays de Billom, St-Dier-d'Auvergne • 04 73 68 39 85

Guide accompagnatrice : Candice TAILLANDIER, GIR.

Tarif : 4 €/adulte  
3 €/enfant pour les 12/17  
réduction VIP

Mer 20

juillet

Mer 13

août

Mer 3

Mer 17

mai

## 46 Balade des Varennes en calèche

Durée de la Balade : 1 à 1h 30, (8 km).

Horaire et lieu de départ : 14h 30, Ferme du Pré Fleuri, Lavalan, Sermentizon.

Balade en calèche avec découverte du paysage de Varennes (nombreux petits étangs), et passage à proximité de l'élevage de ceris des Blanchons sur la commune de Bort l'Etang et dans la zone protégée Natura 2000. Vue panoramique sur les Monts du Forez et la Chaîne des Puys. Pot à l'arrivée, jus de fruits maison.

Renseignements et inscriptions sur réservation uniquement, nombre de places limitées : Ferme du Pré Fleuri • 04 73 53 00 98

Accompagnatrice : Marianne STRACH, cocher + groom accompagnateur.

Tarif : 15 €/adulte  
10 €/enfant pour les 2/12

Dim 22

juillet

Dim 10

août

Mar 23



juin

## 47 Au cœur d'une rivière sauvage sortie en canoë

Dim 19  
journée  
du  
patrimoine  
de pays

Durée de la Balade : 3h 30, navettes en véhicule comprises (6 km de rivière).

Horaire et lieu de départ : à 9h, place de l'église à Culhat.

Venez découvrir un patrimoine caché insoupçonné en voguant sur la rivière Allier : la forêt alluviale. Époquant la jungle elle ne manquera pas de vous surprendre. La richesse des milieux naturels a valu à ce secteur d'être répertorié comme Zone de Protection Spéciale, au sein du réseau Natura 2000. Le canoë sera notre moyen privilégié pour le traverser, le plus discrètement possible, de manière à ne pas déranger l'aigrette garzette ou le très rare aigle boîté ; tous deux potentiellement présents sur ce site. Une manière de revisiter quelques communes du territoire « Entre Dore et Allier ».

Renseignements et inscriptions : Communauté de communes Entre Dore et Allier, Service Tourisme • 04 73 73 21 73 ou Point Info Tourisme • 04 73 62 29 24

Guide accompagnateur : Aurélien PONS, la Catiche du Lac d'Aubusson d'Auvergne.

Tarif : 20 €/adulte  
10 €/enfant

juillet

Ven 22

juillet

## 48 Au fil du temps au fil des chemins

Durée de la Balade : 3h, (6,5 km).

Horaire et lieu de départ : 14h devant l'église de Domaize.

Quoi de plus ordinaire qu'un chemin ? Reflet du temps, reflet d'un usage, le chemin est à l'image de celui qui l'emprunte, chemin des vaches, chemin creux, chemin carrossable, piste forestière, ou simple sente de sanglier... Chemin bordé de haies ou de futaies, chemin à tout vent ou forestier... Le chemin nous offre de nombreuses occasions de nous émerveiller sur la nature qui le borde et l'histoire qu'il évoque... Ici à Domaize, nous vous invitons à marcher de façon extraordinaire sur ces chemins qui nous parlent de l'ordinaire !

Inscription obligatoire et renseignements : Office de Tourisme du Pays de Cunhat • 04 73 82 57 00

Guide accompagnatrice : Malika RICHTER.

Tarif : 6 €/adulte, 3 €/enfant  
10 % carte VIP et famille nombreuse

Mar 12

Mar 26



juillet

49

## La Dore d'en haut

Paysages & moulins du Haut-Livradois

Durée de la Balade : 5h 30, (12 km).

Horaire et lieu de départ : 9h, (approche en véhicule personnel),

Office de Tourisme du Pays d'Arzac.

Si la rivière Dore s'impose comme l'épine dorsale du Livradois-Forez, l'origine de son cours, plus méconnu, prend source en Haut-Livradois. Avant de dégringoler dans de profondes gorges et de s'assagir dans la plaine d'Arzac, la haute Dore serpente paisiblement sur les plateaux du Livradois. De tous temps l'homme a su tirer profit de son eau et de sa force motrice. De nombreux moulins témoignent de cette activité, et celui de Piers à Doranges nous ouvrira ses portes. Nous découvrirons, lors de cette balade à la journée, les richesses naturelles et paysagères de ce « haut pays ». Prévoir votre pique-nique.

Renseignements et inscriptions :

Office de Tourisme

du Pays d'Arzac • 04 73 95 03 55

Guide accompagnateur :

Damien BERTHOULAT,

Accompagnateur en Montagne.

Tarif : 10 €/adulte

5 €/enfant pour les 8/14

août

Jeu 11



août

Mar 9

octobre

Dim 23



août

Mar 5

août

Sam 6

décembre

Sam 10

\* \* \* \* \*

## On va voir les vaches en calèche !

Tour d'une ferme en Livradois-Forez

Durée de la Balade : 1 à 1h 30, (7 km).

Horaire et lieu de départ : 14h 30, Ferme du Pré Fleuri, Lavenal, Sermentizon.

Descente du hameau de Lavenal au hameau des Bournioux, vue panoramique sur Thiers et les Monts du Forez, découverte des troupeaux de la Ferme et de nos races d'élevage (charolaise et limousine). Montée vers le hameau de La Faye avec sa vue sur la Chaîne des Puys et le Sancy. Pot à l'arrivée, jus de fruits maison.

Renseignements et inscriptions (sur

réservation uniquement) :

Ferme du Pré Fleuri • 04 73 53 00 98

Accompagnatrice :

Marianne STRACH, cocher

+ groom accompagnateur.

Tarif : 15 €/adulte

10 €/enfant pour les 2/12



# Hommes, nature, Culture

mars

Mar 5

août

Sam 6

décembre

Sam 10



mars

Mar 5

août

Sam 6

décembre

Sam 10

\* \* \* \* \*

## Apprendre à greffer les arbres fruitiers

Durée de la Balade : 3h.

Horaire et lieu de départ : à 14h 30, place de la Mairie de Tours-sur-Meymont.

Visite commentée du verger :

- les enjeux de la conservation du patrimoine fruitier,
- la dimension biologique, écologique, paysagère et culturelle des pres-vergers traditionnels,
- L'histoire fruitière du Livradois : variétés emblématiques, organisation.
- Les travaux du conservatoire pour la sauvegarde de ce patrimoine,
- Démonstration et techniques arboricoles :
  - les greffes d'été.
  - Équipement recommandé : chaussures de marche et vêtement de pluie, sécateur et couteau à greffer.

Renseignements et inscriptions :

Office de Tourisme

du Pays de Cunlhat

• 04 73 82 57 00

Guide accompagnateur :

Thomas DUMAS (Conservatoire des Espaces et Paysages d'Auvergne).

Tarif : participation libre

# mmes,



mai

Sam 14

## 52 À la belle étoile

Durée de la Balade : 2h, (1 km).

**Horaire et lieu de départ : à 20h, bâtiment d'accueil Vallée des Rouets, Château Gaillard.**

*C'est à la lueur des étoiles et à l'heure où la chouette hulule que vous pourrez découvrir d'une manière insolite un site consacré autrefois au travail des lames de couteaux. Visite nocturne du dernier moulin à aiguiser, promenade ludique et sensorielle au bord de la rivière : tant d'occasions pour éveiller vos sens et susciter des émotions particulières que dégage cette vallée thiernoise imprégnée encore de la présence des émouleurs.*

*Après l'effort, le réconfort : une petite collation au clair de lune vous est offerte au terme de la balade.*

**Renseignements et inscriptions : Musée de la Coutellerie, Thiers • 04 73 80 58 86**

**Guide accompagnatrice : Florence DUVERT.**

*Tarif : balade gratuite dans le cadre de la nuit des Musées et des journées européennes des moulins et du patrimoine Meulier.*

juin

Dim 19

juillet

Lun 18

août

Lun 22



## 53 Au fil de l'eau, au fil de la lame

Durée de la Balade : 2h, (4 km).

**Horaire et lieu de départ : à 14h, bâtiment d'accueil Vallée des Rouets, Château Gaillard.**

*Sans la Durolle, la coutellerie n'existerait pas à Thiers. Cette rivière a fourni l'énergie nécessaire au fonctionnement des rouets, anciens moulins à aiguiser les lames de couteaux. Une promenade au fil de l'eau vous permettra de découvrir comment les émouleurs, hommes habiles et ingénieux, ont su tirer parti de ce site difficile pour répondre aux besoins quotidiens de leur activité. Une animation spéciale sera proposée lors de la journée du Patrimoine de Pays et de Moulins le 19 juin.*

**Renseignements et inscriptions : Musée de la Coutellerie, Thiers • 04 73 80 58 86**

**Guide accompagnatrice : Florence DUVERT.**

*Tarif : 5,80 €/adulte  
3,50 €/enfant  
balade gratuite le 19 juin  
Journées du patrimoine de pays et des moulins.*

juillet

Lun 4

Ven 15

## 54 À pas contés, dans la Vallée du Madet

« Roche aux fées et saute ruisseau »  
Durée de la Balade : 3h, (6,5 km).

**Horaire et lieu de départ : à 16h 30 le 4 juillet, 9h 30 le 15 juillet, parking : route Billom/Ambert D 997, après la maison d'enfants de la Peyrouse avant D 307.**

- Itinéraire pédestre de découverte, animé de pauses contées.
- Cheminement dans la vallée le long du Madet, ou ses affluents : diversité des espaces et espèces rencontrées.
- Recherche des marques d'activités disparues.
- Contes associés aux lieux parcourus.

**Renseignements et inscriptions : Office de Tourisme du Pays de Billom, St-Dier-d'Auvergne • 04 73 68 39 85**

**Guide accompagnateur : Jacques TOURRET.**

*Tarif : 6 €/adulte  
3 €/enfant pour les 9/12*

juillet

55

## Thiers, la Vallée des Usines

tous les  
mercredis

Durée de la Balade : 1h 30, (3 km).

**Horaire et lieu de départ : 10h 30**  
Office de tourisme Thiers,  
Hôtel du Pirou, place du Pirou.

août

tous les  
mercredis

Grâce à la force motrice de l'eau, la coutellerie, la papeterie ou le cuir ont assuré le rayonnement de la cité. Au XIX<sup>e</sup> siècle, la coutellerie deviendra la principale industrie de Thiers. Si aujourd'hui l'activité s'est déplacée principalement dans la plaine, l'architecture audacieuse des premières unités industrielles jalonne toujours la Durolle. Vous empruntez les parcours paysagers qui serpentent au gré de cette rivière et se mêlent à l'histoire. Découvrez comment entre eau, fer et feu, l'homme et les éléments ont conjugué leur nature.

**Renseignements et inscriptions :**  
Office de tourisme Thiers  
• 04 73 80 65 65

**Guide accompagnateur :**  
Office de tourisme Thiers.

**Tarif : 4 €/adulte**  
3 €/enfant pour les 12/17

**Tarif V.I.P. (voir conditions) 3 €/adulte**  
2 €/enfant pour les 12/17



juillet

56

## La balade de Jean-Marie

Dim 10

Durée de la Balade : 2h 30, (1 km).

**Horaire et lieu de départ : à 15h,**  
devant la Jasserie Jean-Marie.

- L'EAU : sources, fourbières, petit ru de Gerise et son patrimoine...
- La PIERRE : richesse patrimoniale de la jasserie...
- La MYRTILLE : richesse naturelle environnementale, « or bleu des crêtes du Forez »...
- La VIE DE L'AGRICULTRICE : autrefois elle gérait l'activité de la jasserie en estive...
- Le SOLAIRE : énergie renouvelable installée à la jasserie...
- Dégustation et vente de sirop de myrtilles maison...
- Possibilité de tirer son pique-nique du sac à l'intérieur de la jasserie...

**Renseignements et inscriptions :**  
Office de Tourisme du Pays d'Olliergues  
• 04 73 95 56 49

**Guides accompagnateurs :**  
Odette et/ou Alain DENIS,  
Association Jasserie Jean-Marie.

**Tarif : 5 €/adulte**  
3,50 €/enfant pour les 5/12

août

Dim 21

juillet

57

## À pas contés, dans les pas de Jean de la nuit

Lun 11  
Ven 22

Durée de la Balade : 3h, (6,5 km).

**Horaire et lieu de départ :**  
à 16h 30 le 11 juillet, 9h 30 le 22 juillet,  
parking : route Billom/Ambert D 997,  
prendre route D 306 à La Jonchère,  
au dessous du village Les Pierrys.

- Itinéraire pédestre de découverte, animé de pauses contées.
- Cheminement dans la vallée le long du Madet, ou ses affluents : diversité des espaces et espèces rencontrées.
- Recherche des marques d'activités disparues.
- Contes associés aux lieux parcourus.

**Renseignements et inscriptions :**  
Office de Tourisme du Pays de Billom,  
St-Dier-d'Auvergne • 04 73 68 39 85

**Guide accompagnateur :**  
Jacques TOURET.

**Tarif : 6 €/adulte**  
3 €/enfant pour les 9/12



juillet

58

## Entre légendes et croyances...

Mar 19

traversée insolite

Durée de la Balade : 3h.

**Horaire et lieu de départ : 14h,**  
Giroux gare parking face  
à l'Arrêt de bus.

C'est au travers d'un parcours étonnant que vous allez découvrir deux mondes différents. Tout d'abord, la traversée du Pont du Diable, magnifiquement restauré, que des légendes diaboliques animent. Laissez-vous ensuite guider vers la Chapelle Saint-Just et son caractère pittoresque où vous apprendrez la vie des moines au Moyen-âge et les croyances qui étaient associées à ce lieu. Une balade historique, ponctuée d'anecdotes amusantes, de paysages insolites, de lieux pittoresques vous attend !

**Inscription obligatoire et renseignements :** Office de Tourisme du Pays de Cunhat  
• 04 73 82 57 00

**Guide accompagnatrice :**  
Malika RICHTER.

**Tarif : 6 €/adulte, 3 €/enfant**  
10 % carte VIP et famille nombreuse

août

Mar 2



juillet

## 59 *Musique verte en forêt :*

*promenons-nous dans les bois...*  
Durée de la Balade : 3h, (2 à 4 km).

**Horaire et lieu de départ : 14h,  
Église de St-Germain-l'Herm.**

*Promenons nous dans les bois... Venez passer une après-midi dans la Nature... Écoutons le silence, laissons murmurer la forêt et pourquoi ne pas essayer de l'imiter... Petits et grands, construisons ensemble des instruments à base d'éléments naturels ou de récupération, jouons à faire parler les arbres, à se prendre pour des animaux de la forêt, allons à la rencontre de notre expressivité naturelle...*

**Inscription obligatoire et renseignements :** Office de Tourisme du Haut-Livradois  
• 04 73 72 05 95

**Guide accompagnateur :** Association Fais et Ris Cyril DUARTE DE MACEDO, animateur environnement.

**Tarif :** 6 €/adulte  
3 €/enfant pour les 8/17

juillet

## 60 *Histoire vache*

*De l'herbe au fromage*

Durée de la Balade : 3h 30, (6 km).

**Horaire et lieu de départ : 13h 30,  
(approche en voiture 15 mn),  
Office de Tourisme du Pays d'Ambert.**

*Depuis bien des siècles les verts pâturages du Livradois-Forez font la réputation des tables de la région d'Ambert : Fourme, tomme de montagne, beurre, crème... Tous ces produits ont pour origine le pis de la vache. Animal emblématique de nos campagnes, souvent dénigré et ignoré. Sa place dans le système agricole local est indispensable pour le maintien d'un paysage ouvert et varié. Tout sur la vache, sa vie, son œuvre, le lait et la passion que vouent les paysans à cet animal. Au cours de la balade nous rencontrerons un agriculteur qui nous présentera son activité d'élevage et avec qui nous dégusterons les fromages de sa production.*

**Inscription obligatoire et renseignements :** Office de Tourisme du Pays d'Ambert • 04 73 82 61 90

**Guide accompagnateur :**  
Damien BERTHOULAT,  
Accompagnateur en Montagne.

**Tarif :** 6 €/adulte  
3 €/enfant pour les 8/14

août

Mer 24



août

## 61 *À pas contés, des trois ruisseaux*

« Trois ruisseaux »

Durée de la Balade : 3h, (7,5 km).

**Horaire et lieu de départ :**  
à 9h 30 le 12 août, 16h 30 le 22 août,  
parking : route Billom/Ambert D 997,  
prendre route D 306 à La Jonchère,  
au dessous du village Les Pierrys.

- Itinéraire pédestre de découverte, animé de pauses contées.
- Cheminement dans la vallée le long du Madet, ou ses affluents ; diversité des espaces et espèces rencontrés.
- Recherche des marques d'activités disparues.
- Contes associés aux lieux parcourus.

**Renseignements et inscriptions :**  
Office de Tourisme du Pays de Billom,  
St-Dier-d'Auvergne • 04 73 68 39 85

**Guide accompagnateur :**  
Jacques TOURRET.

**Tarif :** 6 €/adulte  
3 €/enfant pour les 9/12

août

Ven 19

Lun 29

## 62 *À pas contés, Chaos fantastiques, pierres énigmatiques*

Durée de la Balade : 3h, (9 km).

**Horaire et lieu de départ :**  
à 9h 30 le 19 août, 16h 30 le 29 août,  
église de Fayet-le-Chateau.

- Itinéraire pédestre de découverte, animé de pauses contées.
- Cheminement dans la vallée le long du Madet, ou ses affluents ; diversité des espaces et espèces rencontrés.
- Recherche des marques d'activités disparues.
- Contes associés aux lieux parcourus.

**Renseignements et inscriptions :**  
Office de Tourisme du Pays de Billom,  
St-Dier-d'Auvergne • 04 73 68 39 85

**Guide accompagnateur :**  
Jacques TOURRET.

**Tarif :** 6 €/adulte  
3 €/enfant pour les 9/12

# & \* \* plus encore

mai

GROUPES  
sur réserv.

juin

GROUPES  
sur réserv.

juillet

GROUPES  
sur réserv.

août

GROUPES  
sur réserv.

sept.

GROUPES  
sur réserv.

oct.

GROUPES  
sur réserv.

## 63 La balade de la Jasserie Jean-Marie

Durée de la Balade : 2h 30, (1 km).

**Horaire et lieu de départ : à 15h,  
devant la Jasserie Jean-Marie.**

- L'EAU : sources, tourbières, petit ru de Gerise et son patrimoine...
- La PIERRE : richesse patrimoniale de la jasserie...
- La MYRTILLE : richesse naturelle environnementale, « or bleu des crêtes du Forez »...
- La VIE DE L'AGRICULTRICE : autrefois elle gérait l'activité de la jasserie en estive...
- Le SOLAIRE : énergie renouvelable installée à la jasserie...
- Dégustation et vente de sirop de myrtilles maison...
- Possibilité de tirer son pique-nique du sac à l'intérieur de la jasserie...

Renseignements et inscriptions :  
Office de Tourisme du Pays d'Olliergues  
• 04 73 95 56 49

**Guides accompagnateurs :**  
Odette et/ou Alain DENIS,  
Association Jasserie Jean-Marie.

Tarif : 5 €/adulte  
3,50 €/enfant pour les 5/12

juin

Patrimoine  
de Pays

juillet

Jeu 21

Jeu 28

août

Jeu 11

sept.

Journées  
européennes  
du Patrimoine

64

## Coco Chanel, la Courpiéroise

Durée de la Balade : 1h.

**Horaire et lieu de départ : 10h,  
Office de Tourisme  
du Pays de Courpière.**

*Partons à la découverte du bourg, sur les traces de Coco...*

**Inscription obligatoire et  
renseignements :** Office de Tourisme  
du Pays de Courpière  
• 04 73 51 20 27

**Guide accompagnateur :**  
Office de Tourisme  
du Pays de Courpière.

Tarif : 3,5 €/adulte  
2,5 €/enfant pour les 12/17  
et VIP,  
gratuit moins de 12 ans

juin

Sam 18

Soirée Loire  
Nature

65

## Un Lac en Vogue

Contes au fil de l'eau

Durée de la Balade : 2h 30, (2 km).

**Horaire et lieu de départ : 20h 30,  
embarcadère du Lac d'Aubusson.**

*Dans une ambiance crépusculaire : soit vous embarquerez à bord de canoës, très stables, pour vous fondre dans le décor sauvage du lac d'Aubusson d'Auvergne, dont les eaux coulent jusqu'à Nantes, soit vous marcherez au bord de l'eau en compagnie d'un(e) conteur(se) de l'Association des Bibliothécaires du Livradois Forez. Des moments de pause tous ensemble nous permettront d'ouvrir nos imaginaires et d'échanger sur nos sensations. L'occasion de rencontres avec le monde animal et un moment de proximité avec la nature et ce qu'elle nous évoque.*

*Ce soir, sur tous les affluents de la Loire et de l'Allier, des sorties sont organisées pour sensibiliser et faire découvrir la richesse des milieux aquatiques.*

Renseignements et inscriptions :  
Office de Tourisme du Pays de Courpière  
• 04 73 51 20 27

**Guide accompagnateurs :**  
Aurélien PONS, La Catiche du Lac  
d'Aubusson, Conteur(se) de l'ABLF.

Tarif : 6 €/marcheur  
10 €/navigateur (14 places)

& plus  
encore

juin

septembre

## 66 Site Clunisien maison du patrimoine à Sauxillanges

Durée de la Balade : 1h.

**Horaire et lieu de départ : 14h 30 à 18h 30, de fin juin jusqu'aux journées du patrimoine tous les jours.**

Ancienne chapelle du Prieur "Notre Dame du Bois" (XV<sup>e</sup> siècle). 5 Clés de voûte uniques en Auvergne, musée, visite de la chapelle, évocation de l'histoire du monastère et du bourg de Sauxillanges. Vidéo, expositions, conférences, concerts.

Hors saison visite de groupes sur rendez-vous -  
Tél : 04 73 96 . 80 29

Renseignements et inscriptions :  
Association Pierre Le Vénéralable  
4, place de la Liberté  
• 04 73 96 85 10

Tarif : 2,50 €/adulte  
1,50 €/groupes  
gratuit enfants

juin

tous les  
samedis  
du 18/06

septembre

au  
samedis  
17/09

## 67 Balades Guidées de RIS

Durée de la Balade : 2h.

**Horaire et lieu de départ : 10h,  
devant la mairie.**

RIS site Clunisien ville monastique fondée par les moines de Cluny en 952, son église du Xe siècle (979 - 985), classée en totalité Monument Historique, d'inspiration Carolingienne, premiers essais de voûtes romanes en Auvergne, une très curieuse architecture. Ses peintures du XIIIe et XVe toutes classées Monument Historique, son prieuré, ses 14 tours restantes sur 22, RIS fait parti des Grands Itinéraires Culturels Européens. Balades guidées comprenant le parcours jusqu'à l'église en observant les faces sud et ouest des anciens bâtiments du Prieuré, l'oratoire, l'ancien cloître, deux bornes et un blason sculpté aux armes du Prieur, circuit des anciennes fortifications, en terminant par la visite de l'église.

Renseignements et inscriptions : sur réservation pour les groupes toute l'année  
• 04 73 94 65 23 ou 04 73 94 60 81

Tarif : 1 €/adulte

juillet

Tous les  
lundis

août

Tous les  
lundis

## 68 De la Reine Margot à Joseph Demarty,

sur les traces des anciennes  
exploitations de l'Améthyste  
d'Auvergne...

Durée de la Balade : 7h, (tranquille).

**Horaire et lieu de départ : à 14h,  
Château de Montfort, Le Vernet-  
la-Varenne (prévoir vos pique-niques  
et boissons à tirer du sac).**

Balade contée sur l'histoire du patrimoine géologique et minier du Vernet la Varenne et des communes voisines : Saint Etienne-sur-Usson, Champagnac-le-Jeune et La Chapelle-sur-Usson, selon les destinations. En chemin, ambiance secrète à travers des paysages grandioses, à la découverte des traces d'anciennes exploitations d'améthyste, qui furent actives, selon les commandes, depuis le XVI<sup>ème</sup> siècle. Cette pierre fine, aussi dénommée "pierre d'évêque", renommée dans toute l'Europe occidentale dès le XVII<sup>ème</sup> siècle, l'améthyste fut surtout employée pour l'ornementation et la bijouterie. Au XX<sup>ème</sup> siècle, avec la Taillerie de Royat, elle fut la pierre très prisée des belles dames des stations thermales d'Auvergne.

(Accompagné d'un adulte obligatoirement pour les enfants). Groupe limité à 25 personnes. Réservation obligatoire.

Renseignements et inscriptions :

La maison de l'Améthyste,  
Château de Montfort,  
Le Vernet-la-Varenne

• 04 73 71 31 32

**Guides accompagnateurs :  
le géologue, Pierre LAVINA.**

Tarif : 11 €/adulte  
8 €/enfant pour les 8/14  
gratuit jusqu'à 7 ans



juillet

août

septembre

## 69 Visites de la ville d'Ambert

### 3 thématiques

- Les incontournables
- D'Amberitots à l'éclairage urbain
- Cloches, clocher, vitraux et mobilier de l'église St-Jean

**Horaire et lieu de départ : 10h 30, les mardis, mercredis et vendredis, 16h les jeudis, OT du pays d'Ambert.**

*Découverte de l'histoire de la ville d'Ambert et des principaux bâtiments et édifices.*

**Inscription obligatoire et renseignements (minimum 5 pers.) :**  
Office de Tourisme du Pays d'Ambert  
• 04 73 82 61 90

**Tarif : 4 €/adulte**  
2,5 €/enfant pour les 6/12  
réduction sur présentation  
de la carte VIP

juillet

Sam 9  
Mar 19

août

Mar 2  
Mar 16

## 71 Visite du bourg médiéval & du château de Viverols

### NOUVEAUTE 2011

*L'office de tourisme vous propose une nouvelle balade du bourg médiéval et du château de Viverols. Cette visite est en cours d'élaboration.*

**Renseignements et inscriptions :**  
Office de Tourisme de la Vallée de l'Ance  
• 04 73 95 31 33

*Réservation conseillée*

juillet

Ven 15

## 72 Balade recette de la Vallée de l'Ance

**Horaire et lieu de départ : 15h, Office de tourisme Vallée de l'Ance, bureau de Viverols.**

*Prenez un musicien, une conteuse, un village (de caractère de préférence), quelques promeneurs et un zeste de soleil. Mélangez bien ..., vous vous régalez !!*

**Renseignements et inscriptions :**  
Office de Tourisme de la Vallée de l'Ance  
• 04 73 95 31 33 ou 04 73 95 47 06

**Tarif : 6 €/adulte**  
3 €/enfant pour les 8/15  
*Réservation conseillée*

juillet

à partir  
du  
Dim 3

août

Jusqu'au  
dim 28

## 70 Les petits trésors du Lac d'Aubusson

*Une chasse aux trésors en un lieu unique, que chacun peut mener à son rythme*

*Dénichez les Petits Trésors du Lac d'Aubusson : résolvez 10 énigmes dont les réponses sont éparpillées sur la base de loisirs. Pour participer, il faut se procurer un bulletin de jeu à partir du 3 juillet auprès :*

- du site internet <http://www.la-catche.org> rubrique « infos pratiques »
- des salariés de la base de loisirs (accueil, location nautique, surveillants de baignade)
- de l'Office de Tourisme du Pays de Courpière, du Parcours acrobatique forestier & du snack bar sur la base de loisirs, et chez certains partenaires.

*Des lots seront attribués par tirage au sort après le 28 août. Règlement complet affiché à l'accueil de la base de loisirs ou disponible sur <http://www.la-catche.org> ou encore à l'OT Pays de Courpière à partir du 3 juillet.*

**Renseignements et inscriptions :**  
Office de Tourisme du Pays de Courpière  
• 04 73 51 20 27

**Tarif : gratuit**

juillet

Mer 27

août

Mer 17

## 73 Balade contée, racontez-moi les volcans !

**Horaire et lieu de départ : 16h, Saillant, parking du volcan de Montpeloux.**

*Nous vous proposons un voyage dont les fondations prennent racine au cœur même du Montpeloux pour vous mener de la cordillère des Andes aux Îles de la Sonde. Un voyage pour découvrir les habitants, réels et imaginaires, de ces montagnes à part.*

**Renseignements et inscriptions :**  
Office de Tourisme de la Vallée de l'Ance  
• 04 73 95 47 06

**Tarif : 6 €/adulte**  
3 €/enfant pour les 8/15  
*Réservation conseillée*

& plus  
encore

juillet

## 74 De Curta Petra à Courpière

Mardis matins  
12•19•26

Courpière,  
bourg de Caractère  
Durée de la Balade : 2h.

**Horaire et lieu de départ : 10h,  
Office de Tourisme du Pays de Courpière.**

*Découverte du centre bourg de Courpière  
et de son histoire pour en découvrir tous les  
trésors et tous les secrets...*

**Inscription obligatoire et  
renseignements : Office de Tourisme  
du Pays de Courpière.**  
• 04 73 51 20 27

**Guide accompagnateur :  
Office de Tourisme  
du Pays de Courpière.**

**Tarif : 3,5 €/adulte  
2,5 €/enfant pour les 12/17  
et VIP,  
gratuit moins de 12 ans**

août

Mardis  
matins  
2•9•16

## 75 Balade contée musicale Invitation au royaume inconnu

Ven 5

**Horaire et lieu de départ : 15h,  
Saillant, parking  
du volcan de Montpeloux.**

*Savez-vous que les plus grands spécialistes  
en hélicoptère s'intéressent au Montpeloux ?  
Ce site concentre les quatre éléments fonda-  
mentaux : l'eau, l'air, le feu et la terre.  
C'est là que le monde des fées et le monde  
des hommes se retrouvent. Et quelques fois,  
un passage s'ouvre entre les deux univers.*

**Renseignements et inscriptions :  
Office de Tourisme de la Vallée de l'Ance**  
• 04 73 95 47 06

**Tarif : 6 €/adulte  
3 €/enfant pour les 8/15**

septembre

## 76 Balade contée à la vallée des rouets

Dim 18



**Durée de la Balade : 2h, (1 km).**

**Horaire et lieu de départ : 14h,  
bâtiment d'accueil Vallée des Rouets,  
Château Gaillard.**

*Visite du dernier moulin à aiguiser les lames  
de couteaux. Balade contée le long de la rivière  
Durolle : fermez les yeux, tendez l'oreille, la  
conteuse entre en scène...*

**Renseignements et inscriptions :  
Musée de la Coutellerie, Thiers**  
• 04 73 80 58 86

**Guide accompagnatrice :  
Florence DUVERT.**

**Tarif : balade gratuite  
dans le cadre des journées  
Européennes du patrimoine**

## 77 Balade raquettes à thèmes

*Chaque année, des balades en raquettes  
accompagnées sont organisées au départ  
du Col des Pradeloux, du Col des Supeyres,  
de la station Prabouré (St-Anthème) et  
du Col du Béal. Vous pourrez découvrir la  
raquette sous toutes ses formes :*

- balades journée avec repas en jasserie,
- balades nocturnes et repas gourmand,
- balades découverte...

*S'immiscer dans un paysage hivernal qui  
semble endormi, l'observer, le transformer :  
la neige n'aura plus de secret pour vous !*

*Balades pédestres selon l'enneigement.*

**Renseignements et inscriptions :  
Office de Tourisme du Pays d'Ambert**  
• 04 73 82 61 90

**Réservation conseillée**

# Février

Samedi 5 **28 78**

Mercredi 23 **29**

# mars

Mardi 1

Mercredi 2 **29**

Jeudi 3

Vendredi 4

Samedi 5 **34 51 78**

Dimanche 6 **34**

Lundi 7

Mardi 8

Mercredi 9

Jeudi 10

Vendredi 11

Samedi 12 **30 34**

Dimanche 13 **34**

Lundi 14

Mardi 15

Mercredi 16

Jeudi 17

Vendredi 18

Samedi 19 **34 78**

Dimanche 20 **34**

Lundi 21

Mardi 22

Mercredi 23

Jeudi 24

Vendredi 25

Samedi 26 **34 78**

Dimanche 27 **34**

Lundi 28

Mardi 29

Mercredi 30

Jeudi 31

# avril

Vendredi 1

Samedi 2 **34**

Dimanche 3 **34**

Lundi 4

Mardi 5

Mercredi 6

Jeudi 7

Vendredi 8

Samedi 9 **34**

Dimanche 10 **1 34**

Lundi 11

Mardi 12

Mercredi 13 **29**

Jeudi 14

Vendredi 15 **31**

Samedi 16 **34 78**

Dimanche 17 **34**

Lundi 18

Mardi 19

Mercredi 20 **45**

Jeudi 21

Vendredi 22 **28**

Samedi 23 **34**

Dimanche 24 **2 34**

Lundi 25 **3**

Mardi 26

Mercredi 27 **32**

Jeudi 28

Vendredi 29 **30**

Samedi 30 **34**

# mai

Dimanche 1 **34**

Lundi 2

Mardi 3

Mercredi 4 **29**

Jeudi 5

Vendredi 6 **35**

Samedi 7 **34 78**

Dimanche 8 **2 33 34**

Lundi 9

Mardi 10

Mercredi 11

Jeudi 12

Vendredi 13

Samedi 14 **8 34 52 78**

Dimanche 15 **34**

Lundi 16

Mardi 17

Mercredi 18

Jeudi 19

Vendredi 20

Samedi 21 **34 79**

Dimanche 22 **9 10 34 46 78**

Lundi 23

Mardi 24

Mercredi 25

Jeudi 26


Vendredi 27

Samedi 28 **34**

Dimanche 29 **34**

Lundi 30

Mardi 31

 Ce calendrier vous permettra de préparer vos sorties en famille ou entre amis. Chaque N° correspond à une balade, alors choisissez votre thème et bonne balade.

# juin

Mer	1
Jeudi	2
Vendredi	3
Samedi	4 <b>1 34 78</b>
Dimanche	5 <b>34</b>
Lundi	6
Mardi	7
Merc	8
Jeudi	9
Vendredi	10
Samedi	11 <b>34</b>
Dimanche	12 <b>34</b>
Lundi	13
Mardi	14
Mercredi	15
Jeudi	16
Vendredi	17
Samedi	18 <b>34 65 67</b>
Dimanche	19 <b>3 34 47 55</b>
Lundi	20
Mardi	21
Mercredi	22
Jeudi	23
Vendredi	24
Samedi	25 <b>34 67 79</b>
Dimanche	26 <b>10 34</b>
Lundi	27
Mardi	28
Mercredi	29
Jeudi	30

# juillet

Vendredi	1 <b>34</b>
Samedi	2 <b>34 67 78</b>
Dimanche	3 <b>11 34 70</b>
Lundi	4 <b>54 68</b>
Mardi	5 <b>32 34 36 80</b>
Mercredi	6 <b>4 34 55 69</b>
Jeudi	7 <b>12 29 34 37 38 39 69</b>
Vendredi	8 <b>34 69</b>
Samedi	9 <b>34 67 71</b>
Dim	10 <b>11 13 34 46 56 63 70</b>
Lundi	11 <b>57 68</b>
Mar.	12 <b>5 14 34 36 40 41 48 69 74</b>
Mer.	13 <b>4 15 34 42 45 55 69 78</b>
Jeu.	14 <b>9 16 29 34 37 49 69</b>
Ven.	15 <b>17 34 43 54 59 69 72</b>
Samedi	16 <b>34 67</b>
Dimanche	17 <b>11 34 70</b>
Lundi	18 <b>18 19 53 68</b>
Mardi	19 <b>20 34 36 41 58 69 71 74 80</b>
Mer.	20 <b>4 23 24 34 42 55 69</b>
Jeu.	21 <b>25 29 34 37 38 44 64 69</b>
Ven.	22 <b>6 26 34 43 47 57 69 78</b>
Samedi	23 <b>34 67 78</b>
Dimanche	24 <b>11 34 70</b>
Lundi	25 <b>18 68</b>
Mar.	26 <b>5 7 22 34 36 41 48 69 74</b>
Mer.	27 <b>4 14 21 34 35 42 55 60 69 73</b>
Jeu.	28 <b>12 29 34 37 38 39 64 69</b>
Vendredi	29 <b>34 43 69</b>
Samedi	30 <b>34 67</b>
Dimanche	31 <b>11 34 70</b>

# août

Lundi	1 <b>18 19 68</b>
Mardi	2 <b>34 36 41 58 69 71 74 80</b>
Mercredi	3 <b>4 9 15 34 42 45 55 69</b>
Jeudi	4 <b>7 16 22 29 34 37 38 39 69</b>
Vendredi	5 <b>21 34 43 69 75</b>
Samedi	6 <b>34 51 67</b>
Dimanche	7 <b>11 34 70</b>
Lundi	8 <b>68</b>
Mardi	9 <b>6 20 34 36 40 41 50 69 74</b>
Mercredi	10 <b>4 21 23 24 31 34 42 55 69</b>
Jeudi	11 <b>25 29 34 37 38 49 64 69</b>
Ven.	12 <b>7 17 26 34 43 61 69</b>
Samedi	13 <b>34 67</b>
Dimanche	14 <b>11 34 70</b>
Lundi	15 <b>9 18 68</b>
Mardi	16 <b>5 34 36 41 69 71 74 80</b>
Mercredi	17 <b>4 34 42 45 55 69 73</b>
Jeudi	18 <b>12 29 34 37 38 44 69</b>
Ven.	19 <b>7 34 43 62 69</b>
Samedi	20 <b>34 67</b>
Dimanche	21 <b>11 13 34 56 63 70</b>
Lundi	22 <b>53 61 78</b>
Mardi	23 <b>34 36 46 69</b>
Mercredi	24 <b>4 34 55 60 69</b>
Jeudi	25 <b>16 29 34 37 39 69</b>
Ven.	26 <b>6 34 69</b>
Sam.	27 <b>34 67</b>
Dimanche	28 <b>11 34 70</b>
Lundi	29 <b>62 68</b>
Mardi	30 <b>34 36 69</b>
Mercredi	31 <b>4 34 55 69</b>

# septembre

Jeudi	1	69
Vendredi	2	
Samedi	3	34 67 79
Dimanche	4	34
Lundi	5	
Mardi	6	
Mercredi	7	
Jeudi	8	69
Vendredi	9	
Samedi	10	34 67 78
Dimanche	11	34
Lundi	12	
Mardi	13	
Mercredi	14	
Jeudi	15	
Vendredi	16	
Samedi	17	34 67 78
Dimanche	18	33 34 76
Lundi	19	
Mardi	20	
Mercredi	21	
Jeudi	22	
Vendredi	23	78
Samedi	24	34
Dimanche	25	27 34
Lundi	26	
Mardi	27	
Mercredi	28	
Jeudi	29	
Vendredi	30	

# octobre

Samedi	1	34
Dimanche	2	34
Lundi	3	
Mardi	4	
Mercredi	5	
Jeudi	6	
Vendredi	7	
Samedi	8	34 78
Dimanche	9	27 34
Lundi	10	
Mardi	11	
Mercredi	12	
Jeudi	13	
Vendredi	14	
Samedi	15	34 78
Dimanche	16	34
Lundi	17	
Mardi	18	
Mercredi	19	
Jeudi	20	
Vendredi	21	
Samedi	22	34 78
Dimanche	23	34 50
Lundi	24	
Mardi	25	
Mercredi	26	
Jeudi	27	
Vendredi	28	
Samedi	29	34 78
Dimanche	30	34
Lundi	31	

# novembre

Mardi	1	
Mercredi	2	
Jeudi	3	
Vendredi	4	
Samedi	5	78
Dimanche	6	
Lundi	7	
Mardi	8	
Mercredi	9	
Jeudi	10	
Vendredi	11	
Samedi	12	78
Dimanche	13	
Lundi	14	
Mardi	15	
Mercredi	16	
Jeudi	17	
Vendredi	18	
Samedi	19	
Dimanche	20	
Lundi	21	
Mardi	22	
Mercredi	23	
Jeudi	24	
Vendredi	25	
Samedi	26	
Dimanche	27	
Lundi	28	
Mardi	29	
Mercredi	30	

# décembre

Samedi 10 51

## Adresses utiles

> Comité Régional de Développement Touristique d'Auvergne (CRDTA)

Parc technologique  
la Pardieu - CS 50502  
7 allée Pierre de Fermat  
63178 AUBIÈRE Cedex  
Tél. 08 10 82 78 28  
Fax : 04 73 34 11 11

- documentation@  
crt-auvergne.fr
- www.auvergne-tourisme.info

> Agence Départementale de Développement Touristique du Puy-de-Dôme (ADDT)

place de la Bourse  
63038 CLERMONT-FD Cedex 1  
Tél. 04 73 42 22 50  
Fax. 04 73 42 22 65

- tourisme.63@  
planetepuydedome.com
- www.planetepuydedome.com

> Mission Départementale de Développement Touristique de la Haute-Loire (MDDT)

1 place Monseigneur  
de Galard - BP 332  
43012 LE PUY-EN-VELAY  
Tél. 04 71 07 41 54  
Fax : 04 26 00 73 12

- contact@  
auvergnevacances.com
- www.cg43.fr

> Comité Départemental de la Randonnée Pédestre du Puy-de-Dôme

Centre d'affaires Auvergne  
15 bis rue du Pré la Reine  
63000 Clermont-Ferrand  
Tél. 04 73 91 94 01

- contacts@auvergnerando.com
- www.auvergnerando.com

> La Croisée  
des Chemins® (CDRP)

Maison de la randonnée  
21 rue du Collège  
43000 Le Puy-en-Velay  
Tél. 04 71 04 15 95  
Fax : 04 71 09 08 41

- randohauteloire@wanadoo.fr
- www.lacroiseedeschemins.com

> Fédération des  
Parcs naturels  
régionaux de France

9, rue Christiani  
75018 PARIS  
Tél. 01 44 90 86 20

- www.parcs-naturels-  
regionaux.fr
- info@parcs-naturels-  
regionaux.fr

> Association Randonnée  
en Livradois-Forez (RELFF)

63880 ST-GERVAIS SOUS  
MEYMONT  
Tél. 04 73 95 57 57  
Fax : 04 73 95 57 84

- relff@parc-livradois-  
forez.org

*Les guides de randonnée  
en Livradois-Forez*

sont disponibles :

- > à la Maison du Parc,
- > à Chamina,

sur leur site internet

- > auprès des Offices  
de Tourisme

- > auprès de chaque  
éditeur

# La Comté & les espaces naturels sensibles

*Dans le cadre de son rendez-vous annuel, le Conseil général vous convie à la découverte gratuite de ses Espaces Naturels Sensibles sous la conduite de naturalistes chevronnés et passionnés sur la période de Mars à Novembre.*

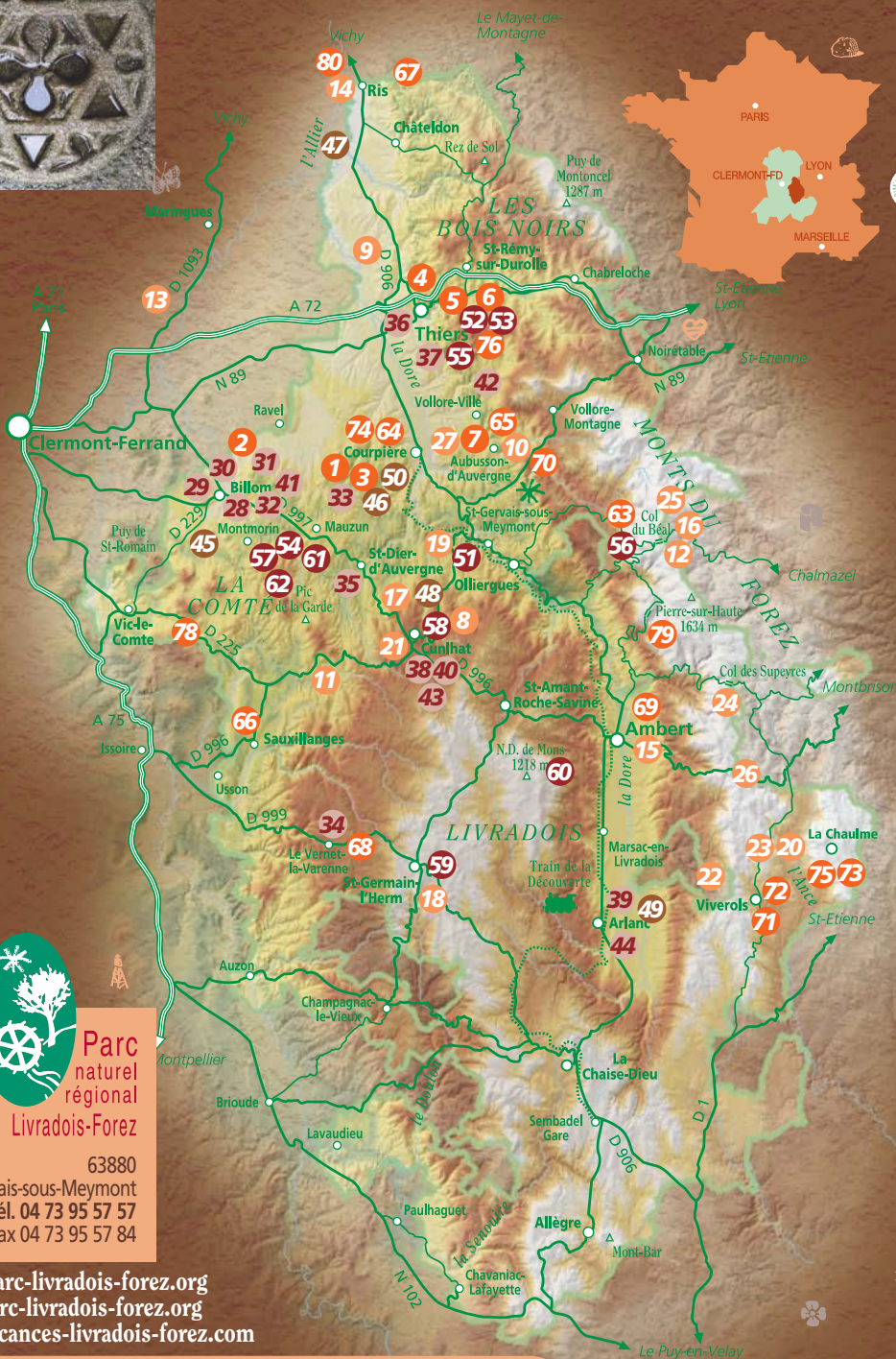
*Cette année encore, la forêt de la Comté **78** à Sallèdes, la vallée du Fossat à Job **79**, le Bec de Dore à Limons **80** et un peu plus loin de notre territoire, l'étang du Pacage (la Roche Noire), le site de Montagne de Mont (Chastreix), la tourbière de Jouvion (Saint-Donat) et le Lac des Bordes (Compains), et bien d'autres, vous dévoileront leurs secrets sur des thèmes très variés :*

- les oiseaux au fil des saisons,
- la vie des petits et des grands mammifères,
- les insectes et leur étrange cycle de vie,
- les paysages et leurs secrets,
- l'écologie des champignons,
- et des sorties crépusculaires pour partir à la rencontre des chauves-souris et de leurs proies !
- sans oublier les rapaces nocturnes qui seront mis en lumière lors de la « 9<sup>ème</sup> nuit de la chouette » le 19 mars à la maison des espaces naturels à Sallèdes !

*Situation sur la carte > **78**, **79** & **80***

*Pour plus de renseignements sur les dates proposées vous consultez le site du Conseil général :  
[www.puydedome.com](http://www.puydedome.com)*

- La réservation est obligatoire au numéro suivant :  
**04 73 36 39 79**  
de 14h à 18h du lundi au vendredi.



**Parc naturel régional**  
**Livradois-Forez**

63880

St-Gervais-sous-Meymont

Tél. 04 73 95 57 57

Fax 04 73 95 57 84

[info@parc-livradois-forez.org](mailto:info@parc-livradois-forez.org)  
[www.parc-livradois-forez.org](http://www.parc-livradois-forez.org)  
[www.vacances-livradois-forez.com](http://www.vacances-livradois-forez.com)



© COM & GERY > Crédit photos : PNRLF, la Carrière, J.L. Montéix, J.B. Perret, V. Perrinard, C. Camus, J.P. Fourmionix. Impression J.B. CAVANAT sur papier recyclé avec des encres végétales.



Création graphique - DOUBVÉVÉ